



ČESKÁ SPRÁVA
SOCIÁLNÍHO ZABEZPEČENÍ

ASSECO

Jednotné portálové řešení práce a sociálních věcí

Databáze sociálních pracovníků – Mapa sociálních
pracovníků / pracovníků v sociálních službách

Uživatelská příručka

Verze 3.0



ČESKÁ SPRÁVA
SOCIÁLNÍHO ZABEZPEČENÍ

ASSECO

Jednotné portálové řešení práce a sociálních věcí

Historie dokumentu

Verze	Datum	Autor	Změny
1.0	10. 05. 2021	Asseco CE	Vytvoření uživatelské příručky pro oblast DSP – Seznam SP/PSS
2.0	31. 05. 2021	Asseco CE	Aktualizace kapitoly 2 – úprava názvu aplikace
3.0	30. 06. 2021	Asseco CE	Aktualizace kapitoly 2.2 Vyhledávání pracovníků



ČESKÁ SPRÁVA
SOCIÁLNÍHO ZABEZPEČENÍ

ASSECO

Jednotné portálové řešení práce a sociálních věcí

Obsah

1	Základní principy práce s portálem	4
2	Mapa sociálních pracovníků / pracovníků v sociálních službách	5
2.1	Přístup k aplikaci	5
2.2	Vyhledávání pracovníků	8
2.3	Zobrazení výsledků hledání	9
2.4	Zobrazení výsledků hledání na mapě	11
2.4.1	Zobrazení vybrané organizace na mapě – ze seznamu	12
2.4.2	Zobrazení vybrané organizace na mapě – z mapy	13
2.5	Detail sociálního pracovníka nebo pracovníka v sociálních službách	13
	Příloha 1 - Seznam obrázků	15



ČESKÁ SPRÁVA
SOCIÁLNÍHO ZABEZPEČENÍ



Jednotné portálové řešení práce a sociálních věcí

1 Základní principy práce s portálem

Popis obecných pravidel pro práci s portálem MPSV je uveden v samostatném dokumentu

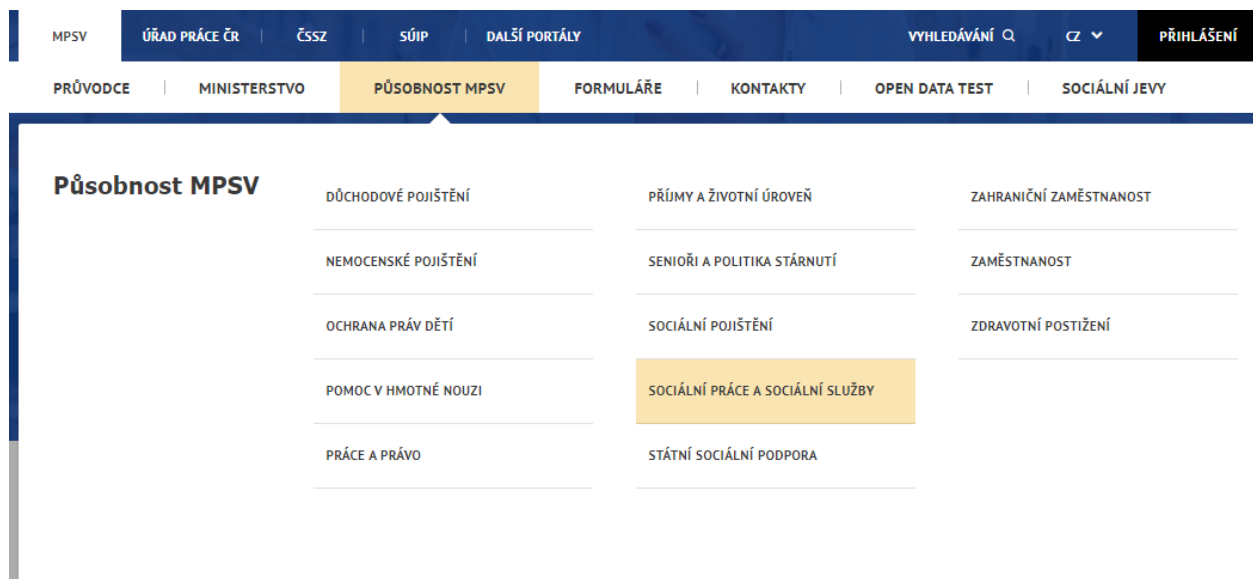
– uživatelské příručce „[Základní principy práce s portálem MPSV](#)“.

2 Mapa sociálních pracovníků / pracovníků v sociálních službách

Veřejný seznam sociálních pracovníků (SP) a pracovníků v sociálních službách (PSS) slouží pro vyhledání SP/PSS, kteří se nalézají v okolí v určité službě, která je v rámci sociální práce poskytována. Tento prostor tedy umožňuje lépe vyhledávat dostupné služby pro potenciální klienty. V seznamu se zobrazují pracovníci, kteří vyplnili registraci a zároveň jim byla registrace schválena.

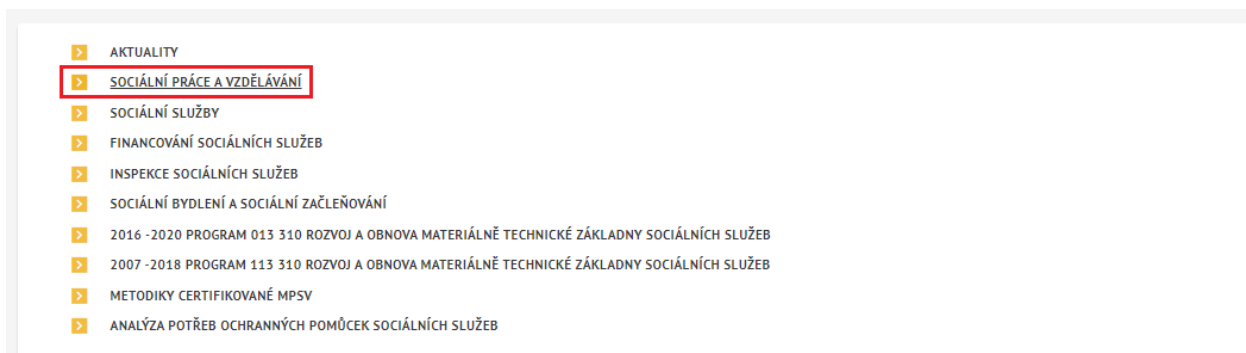
2.1 Přístup k aplikaci

V hlavním menu portálu zvolte záložku **MPSV**. V zobrazeném menu druhé úrovně vyberte záložku **Působnost MPSV** a v zobrazeném navigačním menu zvolte položku **Sociální práce a sociální služby**.



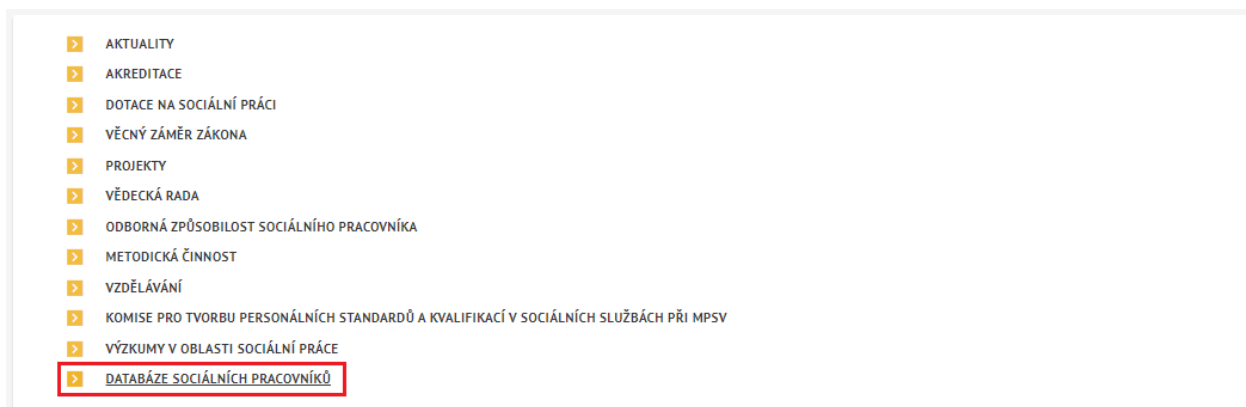
Obrázek 1: Přístup k aplikaci

Zobrazí se obrazovka **Sociální práce a sociální služby** s popisem odboru sociálních služeb. V dolní části obrazovky klikněte na odkaz **Sociální práce a vzdělávání**.



Obrázek 2: Odkaz na stránce Sociální práce a sociální služby

Zobrazí se obrazovka **Sociální práce a vzdělávání**. V dolní části obrazovky klikněte na odkaz **Databáze sociálních pracovníků**.



Obrázek 3: Odkaz na stránce Sociální práce a vzdělávání

Zobrazí se úvodní stránka aplikace **Databáze sociálních pracovníků**. V rozcestníku aplikace klikněte na dlaždici **Mapa sociálních pracovníků / pracovníků v sociálních službách** nebo na tlačítko **Přejít do aplikace**.

Databáze sociálních pracovníků

Databáze slouží k dobrovolné registraci sociálních pracovníků a pracovníků v sociálních službách. V rámci registrace dostane široká veřejnost dostupný seznam všech pracovníků, kteří se nalézají ve Vašem okolí v určité službě, která je v rámci sociální práce poskytována. Tento prostor tedy umožňuje lépe vyhledávat dostupné služby pro potenciální klienty.

Dále lze databázi využít v rámci oborové spolupráce, neboť prostřednictvím databáze můžete snadno, flexibilně a dostupně vytvořit spolupracující síť napříč celou Českou republikou.

Registrace do databáze má také přispět k ucelenému přehledu počtů sociálních pracovníků a pracovníků v sociálních službách a tedy mapování dostupných služeb v daném regionu.

Registrace není nijak zpoplatněna. Svou registraci můžete kdykoliv smazat.

Databáze sociálních pracovníků



Mapa sociálních pracovníků/pracovníků v sociálních službách

Hledání v seznamu sociálních pracovníků a pracovníků v sociálních službách

[PŘEJÍT DO APLIKACE](#)

Inzertní portál

Hledání v seznamu inzerátů pro pracovní pozice sociální pracovník a pracovník v sociálních službách. Zadání a správa inzerátů

[PŘEJÍT DO APLIKACE](#)

Správa SP/PSS

Správa údajů přihlášeného sociálního pracovníka a pracovníka v sociálních službách

[PŘEJÍT DO APLIKACE](#)

Obrázek 4: Rozcestník aplikace Databáze sociálních pracovníků

Zobrazí se obrazovka se seznamem registrovaných sociálních pracovníků a pracovníků v sociálních službách.

Mapa sociálních pracovníků / pracovníků v sociálních službách

Pracovní pozice Vyberte pracovní pozici	▼	Oblast sociální práce Vyberte oblast	▼
Kraj Vyberte kraj	▼	Okres	
Kde?			
<input type="text"/>			
			ZRUŠIT FILTR
			VYHLEDAT

Obrázek 5: Aplikace Mapa sociálních pracovníků / pracovníků v sociálních službách

2.2 Vyhledávání pracovníků

Po spuštění aplikace **Mapa sociálních pracovníků / pracovníků v sociálních službách** se automaticky vyhledají a zobrazí všechny záznamy.

Pro upřesnění vyhledávání lze zadat tato pole:

- **Pracovní pozice** – výběrové pole pro vyhledání pracovníky dle pracovní pozice *Pracovník v sociálních službách* nebo *Sociální pracovník*.
- **Oblast sociální práce** – výběrové pole pro vyhledání pracovníků dle oblasti sociální práce.
- **Kraj** – výběrové pole pro vyhledání pracovníků dle místa výkonu práce. V případě, že adresa místa výkonu práce nebyla zveřejněna, se pracovník nezobrazí.
- **Okres** – textové pole s našeptávačem pro vyhledání pracovníků v daném okrese. V případě vyplnění pole **Kraj** se nabízí pouze okresy daného kraje. V případě nevyplnění hodnoty do pole **Kraj** se pole **Kraj** vyplní automaticky po zadání okresu. Vyhledávání probíhá stejně jako v případě kraje.
- **Kde?** – textové pole s našeptávačem. Našeptávač nejdříve nabízí obec a následně ulici. Při vyplnění pole **Okres** jsou dostupné údaje pouze z daného okresu. Vyhledávání probíhá stejně jako v případě kraje a okresu.

Mapa sociálních pracovníků / pracovníků v sociálních službách

Pracovní pozice
Pracovník v sociálních službách ▼

Oblast sociální práce
Odlehčovací služby ▼

Kraj
Plzeňský kraj ▼

Okres
PLZEŇ-MĚSTO ✕

Kde?
STARÝ PLZENEC, OKR. PLZEŇ-MĚSTO ✕ DOBROVSKÉHO ✕

ZRUŠIT FILTR

VYHLEDAT

Obrázek 6: Vyhledání pracovníků

2.3 Zobrazení výsledků hledání

Po spuštění aplikace se automaticky spustí vyhledávání. Vyhledání proběhne a zobrazí se všechny záznamy.

Zadaná filtrační kritéria lze vymazat stisknutím tlačítka **Zrušit filtr**. Vyhledávání se uvede do výchozího stavu.

Nalezení 4 pracovníci Zobrazit na mapě

Josef [redacted]

PRACOVNÍ POZICE Pracovník v sociálních službách	E-MAIL ZOBRAZIT ÚDAJE	TELEFON ZOBRAZIT ÚDAJE
---	---	--

OBLAST SOCIÁLNÍ PRÁCE Krizová pomoc	MÍSTO VÝKONU PRÁCE Název organizace [redacted]	Sídlo organizace Vysoká [redacted] 35201 Aš okr. Cheb
---	---	---

Ljuba [redacted]

PRACOVNÍ POZICE Pracovník v sociálních službách	E-MAIL ZOBRAZIT ÚDAJE	TELEFON ZOBRAZIT ÚDAJE
---	---	--

OBLAST SOCIÁLNÍ PRÁCE Krizová pomoc	MÍSTO VÝKONU PRÁCE Název organizace [redacted]	Sídlo organizace Náměstí Míru [redacted] 53843 Třemošnice okr. Chrudim
---	---	--

VÍCE INFORMACÍ ▼

Obrázek 7: Výsledek vyhledávání pracovníků

Ve výpisu údajů o pracovníkovi jsou následující informace:

- **Jméno** – jméno a příjmení pracovníka uvedeno jako nadpis záznamu.
- **Pracovní pozice** – uvedení pracovní pozice *Sociální pracovník / Pracovník v sociálních službách*.
- **E-mail** – kontaktní e-mail pracovníka. Údaj se zobrazí po kliknutí na tlačítko **Zobrazit údaje** v případě vyhodnocení systému, že nejste robot.
- **Telefon** – kontaktní telefon pracovníka. Údaj se zobrazí po kliknutí na tlačítko **Zobrazit údaje** v případě vyhodnocení systému, že nejste robot.
- **Oblast sociální práce** – uvedení oblasti sociální práce vykonávané pracovníkem. V případě, že pracovník pracuje ve více oblastech, zobrazí se rozbalovací okno **Více informací**.

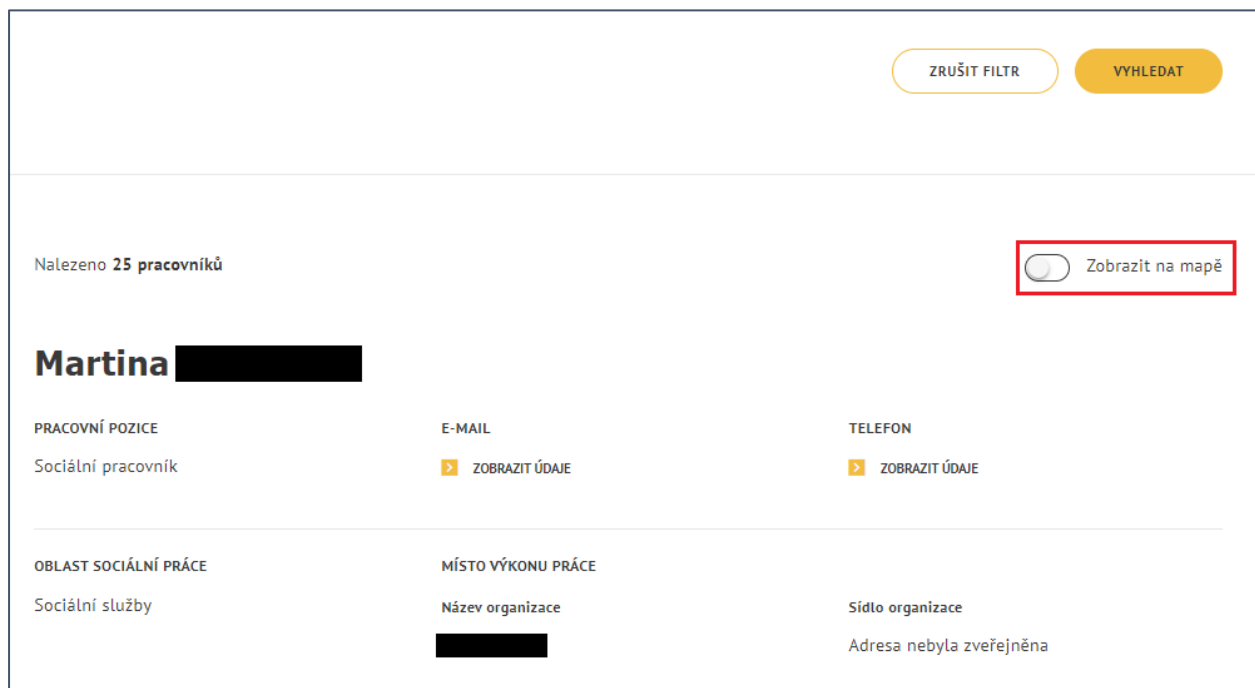
- **Místo výkonu práce** – uvedení místa, kde pracovník vykonává danou sociální práci. V případě, že pracovník pracuje na více místech, zobrazí se rozbalovací okno **Více informací**.
 - **Název organizace** – název organizace pracovníka
 - **Sídlo organizace** – adresa sídla organizace (v případě, že je veřejná).
- **Více informací** - rozbalovací okno, po jeho rozkliknutí se zobrazí další oblast sociální práce a místa výkonu práce pracovníka.

Obrazovka dále obsahuje přepínač:

- **Zobrazit na mapě** – zobrazí se mapa s lokací vyhledaných pracovníků (více viz kapitola 2.4 Zobrazení výsledků hledání na mapě)

2.4 Zobrazení výsledků hledání na mapě


Po vyhledání záznamů (viz kapitola 2.2 Vyhledávání pracovníků) klikněte na tlačítko **Zobrazit na mapě**.

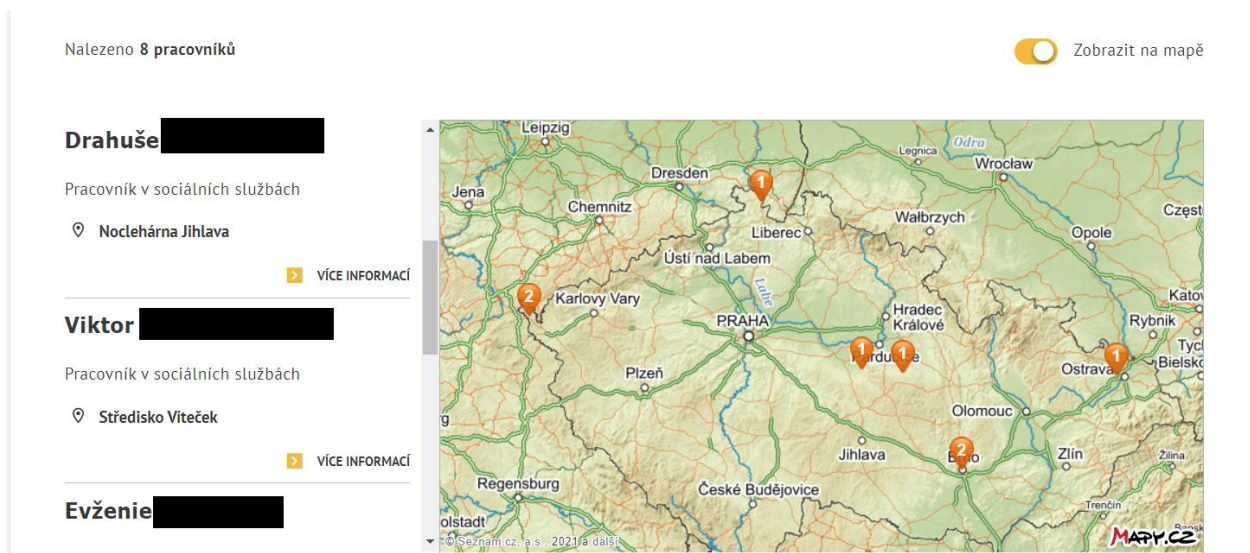


Obrázek 8: Zobrazení výsledků na mapě

Zobrazí se seznam pracovníků se základními údaji v levé části obrazovky:


- **Jméno a příjmení** – jméno a příjmení pracovníka
- **Pracovní pozice** – pracovní pozice pracovníka
- **Název organizace** - místo výkonu práce organizace s klikatelným odkazem do mapy
- Tlačítko **Více informací** – zobrazení detailu pracovníka (více viz kapitola 2.5 Detail sociálního pracovníka nebo pracovníka v sociálních službách)


V pravé části se zobrazí mapa se zobrazením lokalizace místa výkonu práce jednotlivých pracovníků pomocí ikonek .

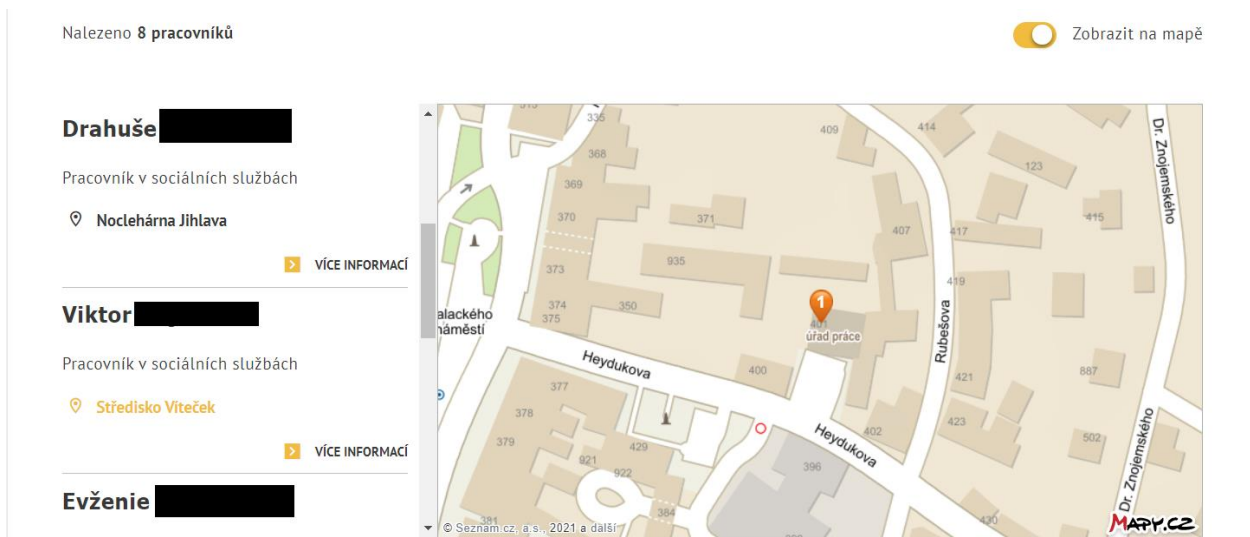


Obrázek 9 Zobrazení pracovníků na mapě

2.4.1 Zobrazení vybrané organizace na mapě – ze seznamu


V seznamu pracovníků v levém části obrazovky (viz kapitola 2.4 Zobrazení výsledků hledání na mapě) klikněte na název organizace nebo na ikonku lokalizace .

Na mapě se zobrazí konkrétní adresa vybrané organizace označená oranžovou ikonkou lokalizace . Číslo v ikonce označuje počet pracovníků pracujících na daném místě dle výsledků vyhledávání.



Obrázek 10 Zobrazení vybrané organizace na mapě – ze seznamu

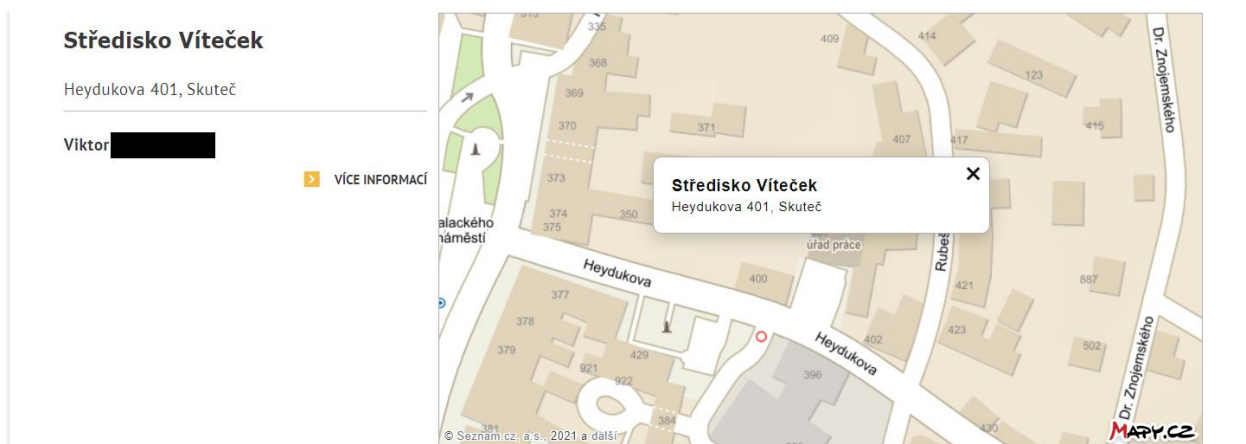
2.4.2 Zobrazení vybrané organizace na mapě – z mapy

Klikněte na oranžovou ikonku lokalizace  na mapě (viz kapitola 2.4 Zobrazení výsledků hledání na mapě).

Na mapě se zobrazí se informační okno s názvem a adresou organizace.

V levé části obrazovky se zobrazí údaje:

- **Název organizace** - místo výkonu práce organizace
- **Adresa organizace**
- **Jméno a příjmení** – jméno a příjmení pracovníků dle vyhledaných záznamů
- Tlačítko **Více informací** – zobrazení detailu pracovníka (více viz kapitola 2.5 Detail sociálního pracovníka nebo pracovníka v sociálních službách)



Obrázek 11 Zobrazení vybrané organizace na mapě – z mapy

Informační okno na mapě zavřete kliknutím na ikonku **x**.

2.5 Detail sociálního pracovníka nebo pracovníka v sociálních službách

Po kliknutí na **Více informací** v seznamu pracovníků při zobrazení na mapě (např. viz kapitola 2.4 Zobrazení výsledků hledání na mapě) se zobrazí nové okno prohlížeče s detailními informacemi o vybraném pracovníkovi.

Zobrazené údaje jsou stejné jako při základním vyhledání pracovníků.

< ŠANTA [REDACTED]

PRACOVNÍ POZICE Pracovník v sociálních službách	E-MAIL ZOBRAZIT ÚDAJE	TELEFON ZOBRAZIT ÚDAJE
OBLAST SOCIÁLNÍ PRÁCE Domovy pro seniory	MÍSTO VÝKONU PRÁCE	
	Název organizace Dům pro seniory Kosmonautů, příspěvková organizace	Sídlo organizace ulice Kosmonautů [REDACTED] Starý Liskovec 62500 Brno okr. Brno-město

Obrázek 12 Detail sociálního pracovníka nebo pracovníka v sociálních službách



ČESKÁ SPRÁVA
SOCIÁLNÍHO ZABEZPEČENÍ

ASSECO

Jednotné portálové řešení práce a sociálních věcí

Příloha 1 - Seznam obrázků

Obrázek 1: Přístup k aplikaci.....	5
Obrázek 2: Odkaz na stránce Sociální práce a sociální služby	6
Obrázek 3: Odkaz na stránce Sociální práce a vzdělávání	6
Obrázek 4: Rozcestník aplikace Databáze sociálních pracovníků	7
Obrázek 5: Aplikace Mapa sociálních pracovníků / pracovníků v sociálních službách	8
Obrázek 6: Vyhledání pracovníků	9
Obrázek 7: Výsledek vyhledávání pracovníků	10
Obrázek 8: Zobrazení výsledků na mapě	11
Obrázek 9 Zobrazení pracovníků na mapě	12
Obrázek 10 Zobrazení vybrané organizace na mapě – ze seznamu	12
Obrázek 11 Zobrazení vybrané organizace na mapě – z mapy.....	13
Obrázek 12 Detail sociálního pracovníka nebo pracovníka v sociálních službách.....	14