



# Jednotné portálové řešení práce a sociálních věcí

Databáze sociálních pracovníků – Mapa sociálních  
pracovníků / pracovníků v sociálních službách

Uživatelská příručka

Verze 4.0



Jednotné portálové řešení práce a sociálních věcí

## Historie dokumentu

Verze	Datum	Autor	Změny
1.0	10. 05. 2021	Asseco CE	Vytvoření uživatelské příručky pro oblast DSP – Seznam SP/PSS
2.0	31. 05. 2021	Asseco CE	Aktualizace kapitoly 2 – úprava názvu aplikace
3.0	30. 06. 2021	Asseco CE	Aktualizace kapitoly 2.2 Vyhledávání pracovníků
4.0	01. 03. 2025	Asseco CE	Aktualizace příručky



## Obsah

1	Základní principy práce s portálem .....	4
2	Mapa sociálních pracovníků / pracovníků v sociálních službách .....	5
2.1	Přístup k aplikaci .....	5
2.2	Vyhledávání pracovníků .....	8
2.3	Zobrazení výsledků hledání .....	9
2.4	Zobrazení výsledků hledání na mapě .....	10
2.4.1	Zobrazení vybrané organizace na mapě – ze seznamu .....	12
2.4.2	Zobrazení vybrané organizace na mapě – z mapy .....	13
2.5	Detail sociálního pracovníka nebo pracovníka v sociálních službách .....	13
	Příloha 1 - Seznam obrázků .....	15



Jednotné portálové řešení práce a sociálních věcí

---

# 1 Základní principy práce s portálem

Popis obecných pravidel pro práci s portálem MPSV je uveden v samostatném dokumentu

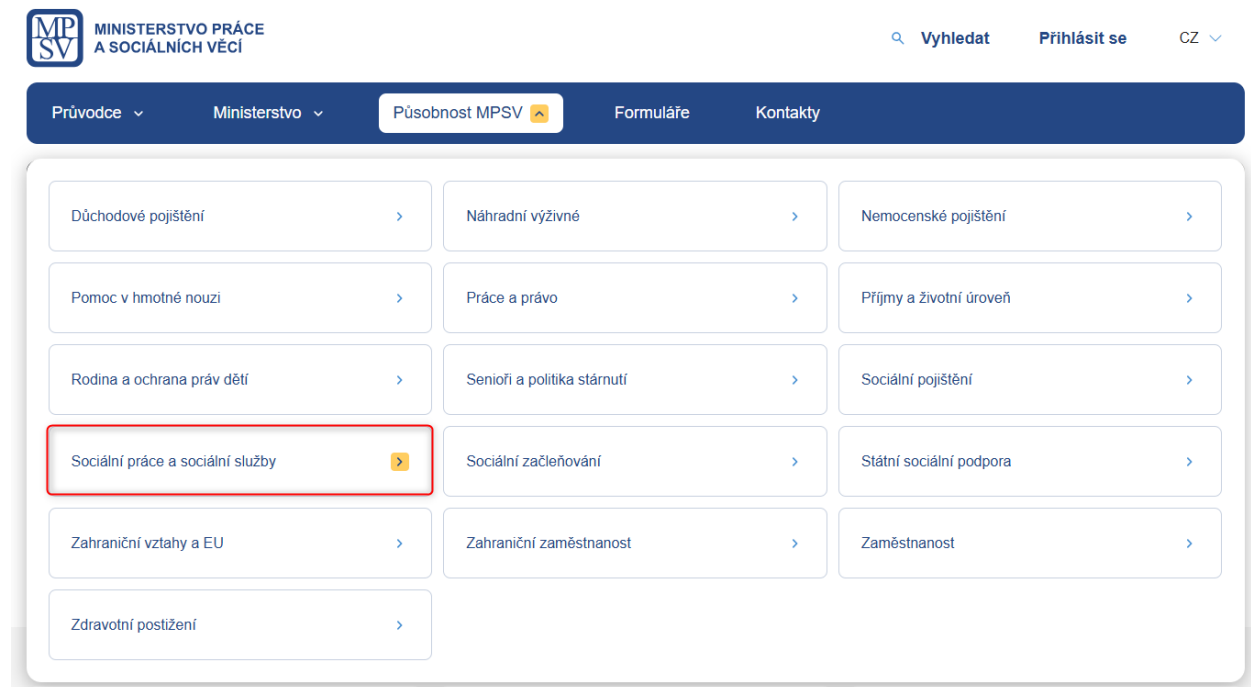
– uživatelské příručky „[Základní principy práce s portálem MPSV](#)“.

## 2 Mapa sociálních pracovníků / pracovníků v sociálních službách

Veřejný seznam sociálních pracovníků (SP) a pracovníků v sociálních službách (PSS) slouží pro vyhledání SP/PSS, kteří se nalézají v okolí v určité službě, která je v rámci sociální práce poskytována. Tento prostor tedy umožňuje lépe vyhledávat dostupné služby pro potenciální klienty. V seznamu se zobrazují pracovníci, kteří vyplnili registraci a zároveň jim byla registrace schválena.

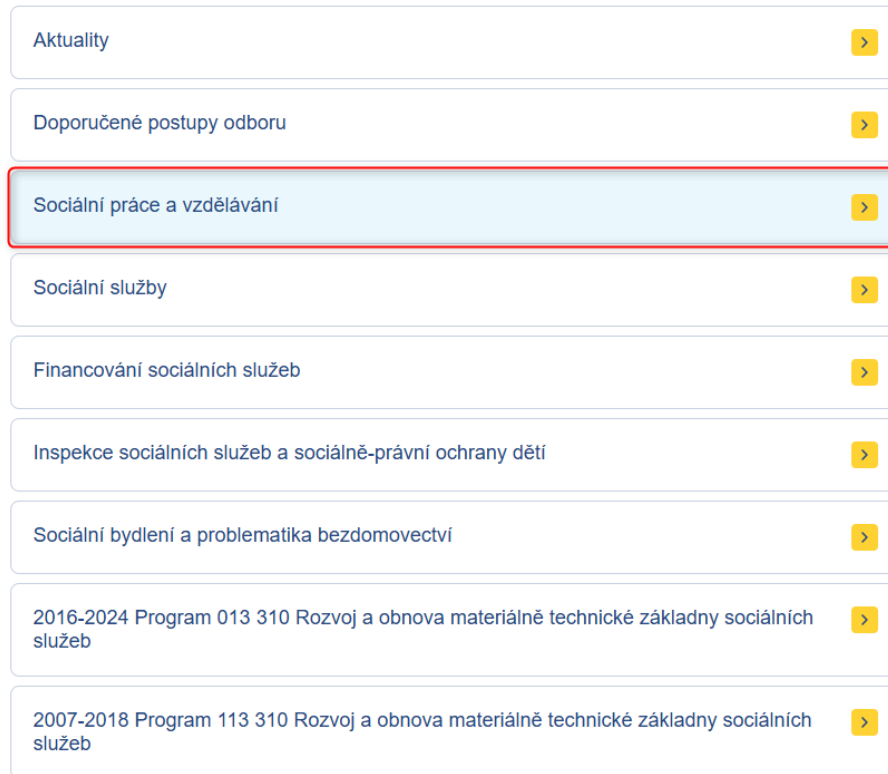
### 2.1 Přístup k aplikaci

V hlavním menu portálu zvolte záložku **Působnost MPSV** a v zobrazeném navigačním menu zvolte položku **Sociální práce a sociální služby**.



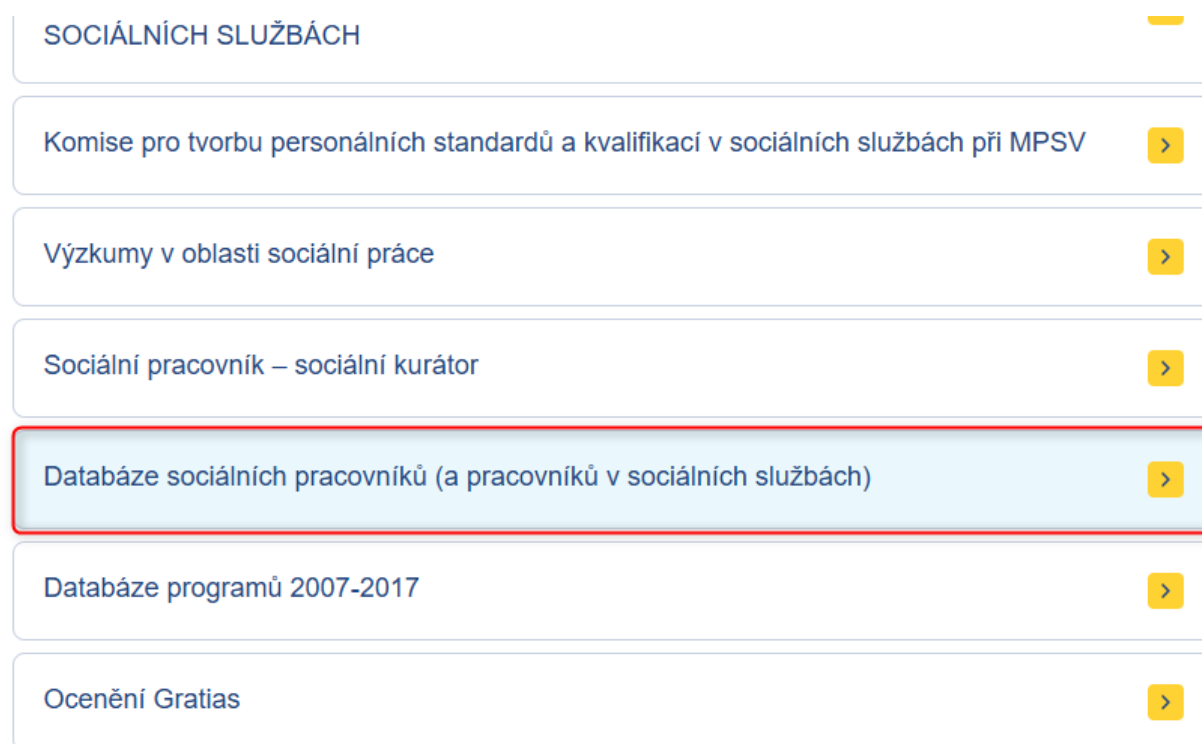
Obrázek 1: Přístup k aplikaci

Zobrazí se obrazovka **Sociální práce a sociální služby** s popisem odboru sociálních služeb. V dolní části obrazovky klikněte na odkaz **Sociální práce a vzdělávání**.



Obrázek 2: Odkaz na stránce Sociální práce a sociální služby

Zobrazí se obrazovka **Sociální práce a vzdělávání**. V dolní části obrazovky klikněte na odkaz **Databáze sociálních pracovníků (a pracovníků v sociálních službách)**.



Obrázek 3: Odkaz na stránce Sociální práce a vzdělávání

Zobrazí se úvodní stránka aplikace **Databáze sociálních pracovníků**. V rozcestníku aplikace klikněte na dlaždici **Mapa sociálních pracovníků / pracovníků v sociálních službách** nebo na tlačítko **Spustit aplikaci**.

## Databáze sociálních pracovníků



Obrázek 4: Rozcestník aplikace Databáze sociálních pracovníků

Zobrazí se obrazovka se seznamem registrovaných sociálních pracovníků a pracovníků v sociálních službách.

## Mapa sociálních pracovníků / pracovníků v sociálních službách



Pracovní pozice  
Vyberte pracovní pozici

Oblast sociální práce  
Vyberte oblast

Kraj  
Vyberte kraj

Okres

Kde?

Zrušit filtr

Vyhledat

Obrázek 5: Aplikace Mapa sociálních pracovníků / pracovníků v sociálních službách

## 2.2 Vyhledávání pracovníků

Po spuštění aplikace **Mapa sociálních pracovníků / pracovníků v sociálních službách** se automaticky vyhledají a zobrazí všechny záznamy.

Pro upřesnění vyhledávání lze zadat tato pole:

- **Pracovní pozice** – výběrové pole pro vyhledání pracovníka dle pracovní pozice *Pracovník v sociálních službách* nebo *Sociální pracovník*.
- **Oblast sociální práce** – výběrové pole pro vyhledání pracovníků dle oblasti sociální práce.
- **Kraj** – výběrové pole pro vyhledání pracovníků dle místa výkonu práce. V případě, že adresa místa výkonu práce nebyla zveřejněna, se pracovník nezobrazí.
- **Okres** – textové pole s našeptávačem pro vyhledání pracovníků v daném okrese. V případě vyplnění pole **Kraj** se nabízí pouze okresy daného kraje. V případě nevyplnění hodnoty do pole **Kraj** se pole **Kraj** vyplní automaticky po zadání okresu. Vyhledávání probíhá stejně jako v případě kraje.
- **Kde?** – textové pole s našeptávačem. Našeptávač nejdříve nabízí obec a následně ulici. Při vyplnění pole **Okres** jsou dostupné údaje pouze z daného okresu. Vyhledávání probíhá stejně jako v případě kraje a okresu.



## Mapa sociálních pracovníků / pracovníků v sociálních službách



Pracovní pozice  
Vyberte pracovní pozici

Oblast sociální práce  
Vyberte oblast

Kraj  
Plzeňský kraj

Okres  
Plzeň-město

Kde?  
Starý Plzeňec, okr. Plzeň-město

Zrušit filtr

Vyhledat

Obrázek 6: Vyhledání pracovníků

## 2.3 Zobrazení výsledků hledání

Po spuštění aplikace se automaticky spustí vyhledávání. Vyhledání proběhne a zobrazí se všechny záznamy.

Zadaná filtrační kritéria lze vymazat stisknutím tlačítka **Zrušit filtr**. Vyhledávání se uvede do výchozího stavu.

Nalezeno 67 pracovníků

 Zobrazit na mapě

**Mgr.**

<b>Pracovní pozice</b> Sociální pracovník	<b>E-mail</b> <a href="#">Zobrazit údaje</a>	<b>Telefon</b> <a href="#">Zobrazit údaje</a>
<b>Oblast sociální práce</b> Zdravotnické zařízení	<b>Místo výkonu práce</b> Název organizace	
	<b>Sídlo organizace</b>	

K < 1 2 3 ... 67 > >

Počet výsledků na stránku

1

Obrázek 7: Výsledek vyhledávání pracovníků

Ve výpisu údajů o pracovníkovi jsou následující informace:

- **Jméno** – jméno a příjmení pracovníka uvedeno jako nadpis záznamu.

- **Pracovní pozice** – uvedení pracovní pozice *Sociální pracovník / Pracovník v sociálních službách*.
- **E-mail** – kontaktní e-mail pracovníka. Údaj se zobrazí po kliknutí na tlačítko **Zobrazit údaje** v případě vyhodnocení systému, že nejste robot.
- **Telefon** – kontaktní telefon pracovníka. Údaj se zobrazí po kliknutí na tlačítko **Zobrazit údaje** v případě vyhodnocení systému, že nejste robot.
- **Oblast sociální práce** – uvedení oblasti sociální práce vykonávané pracovníkem. V případě, že pracovník pracuje ve více oblastech, zobrazí se rozbalovací okno **Více informací**.
- **Místo výkonu práce** – uvedení místa, kde pracovník vykonává danou sociální práci. V případě, že pracovník pracuje na více místech, zobrazí se rozbalovací okno **Více informací**.
  - **Název organizace** – název organizace pracovníka
  - **Sídlo organizace** – adresa sídla organizace (v případě, že je veřejná).
- **Více informací** - rozbalovací okno, po jeho rozkliknutí se zobrazí další oblast sociální práce a místa výkonu práce pracovníka.

Obrazovka dále obsahuje přepínač:

- **Zobrazit na mapě** – zobrazí se mapa s lokací vyhledaných pracovníků (více viz kapitola 2.4 Zobrazení výsledků hledání na mapě)

## 2.4 Zobrazení výsledků hledání na mapě

Po vyhledání záznamů (viz kapitola 2.2 Vyhledávání pracovníků) klikněte na tlačítko **Zobrazit na mapě**.

Nalezeno 67 pracovníků

 Zobrazit na mapě

**Mgr.** [blurred]

<b>Pracovní pozice</b> Sociální pracovník	<b>E-mail</b> <a href="#">Zobrazit údaje</a>	<b>Telefon</b> <a href="#">Zobrazit údaje</a>
<b>Oblast sociální práce</b> Zdravotnické zařízení	<b>Místo výkonu práce</b> Název organizace	[blurred]
	<b>Sídlo organizace</b>	[blurred]


Počet výsledků na stránku: 1

K < 1 2 3 ... 67 > >|

Obrázek 8: Zobrazení výsledků na mapě

Zobrazí se seznam pracovníků se základními údaji v levé části obrazovky:

- **Jméno a příjmení** – jméno a příjmení pracovníka
- **Pracovní pozice** – pracovní pozice pracovníka
- **Název organizace** - místo výkonu práce organizace s klikatelným odkazem do mapy
- Tlačítko **Více informací** – zobrazení detailu pracovníka (více viz kapitola 2.5 Detail sociálního pracovníka nebo pracovníka v sociálních službách)

V pravé části se zobrazí mapa se zobrazením lokalizace místa výkonu práce jednotlivých pracovníků pomocí ikoněk .

## Jednotné portálové řešení práce a sociálních věcí

Nalezeno 8 pracovníků Zobrazit na mapě

**Drahuše** [redacted]

Pracovník v sociálních službách

📍 Nocelehárna Jihlava

[VÍCE INFORMACÍ](#)

---

**Viktor** [redacted]

Pracovník v sociálních službách

📍 Středisko Víteček

[VÍCE INFORMACÍ](#)

---

**Evženie** [redacted]

Obrázek 9: Zobrazení pracovníků na mapě

## 2.4.1 Zobrazení vybrané organizace na mapě – ze seznamu

V seznamu pracovníků v levém části obrazovky (viz kapitola 2.4 Zobrazení výsledků hledání na mapě) klikněte na název organizace nebo na ikonku lokalizace 📍.

Na mapě se zobrazí konkrétní adresa vybrané organizace označená modrou ikonkou lokalizace 📍. Číslo v ikonce označuje počet pracovníků pracujících na daném místě dle výsledků vyhledávání.

Nalezeno 574 pracovníků Zobrazit na mapě

**Jan** [redacted]

Pracovní pozice

Pracovník v sociálních službách

📍 Středisko Víček

[Více informací >](#)

---

**Dana** [redacted]

Pracovní pozice


Pracovník v sociálních službách

📍 Nocelehárna

[Více informací >](#)

Obrázek 10: Zobrazení vybrané organizace na mapě – ze seznamu

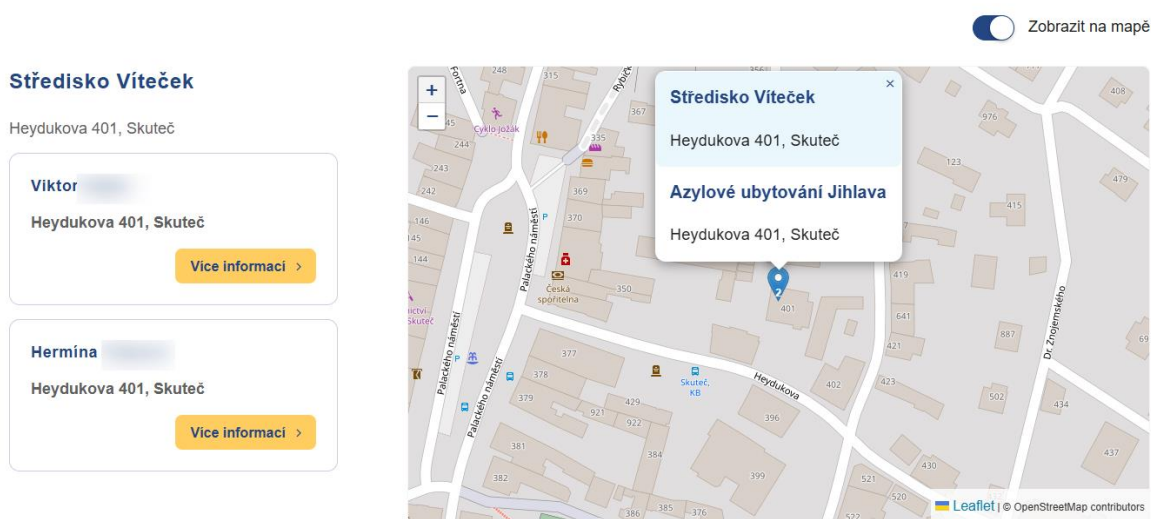
## 2.4.2 Zobrazení vybrané organizace na mapě – z mapy

Klikněte na oranžovou ikonku lokalizace  na mapě (viz kapitola 2.4 Zobrazení výsledků hledání na mapě).

Na mapě se zobrazí se informační okno s názvem a adresou organizace.

V levé části obrazovky se zobrazí údaje:

- **Název organizace** - místo výkonu práce organizace
- **Adresa organizace**
- **Jméno a příjmení** – jméno a příjmení pracovníků dle vyhledaných záznamů
- Tlačítko **Více informací** – zobrazení detailu pracovníka (více viz kapitola 2.5 Detail sociálního pracovníka nebo pracovníka v sociálních službách)



Obrázek 11: Zobrazení vybrané organizace na mapě – z mapy

Informační okno na mapě zavřete kliknutím na ikonku .

## 2.5 Detail sociálního pracovníka nebo pracovníka v sociálních službách

Po kliknutí na **Více informací** v seznamu pracovníků při zobrazení na mapě (např. viz kapitola 2.4 Zobrazení výsledků hledání na mapě) se zobrazí nové okno prohlížeče s detailními informacemi o vybraném pracovníkovi.

Zobrazené údaje jsou stejné jako při základním vyhledání pracovníků.

**Bc.** [redacted]

<b>Pracovní pozice</b> Sociální pracovník	<b>E-mail</b> 👁️ <a href="#">Zobrazit údaje</a>	<b>Telefon</b> 👁️ <a href="#">Zobrazit údaje</a>
--	--	---

---

<b>Oblast sociální práce</b> Sociální služby	<b>Místo výkonu práce</b> <b>Název organizace</b> [redacted]	
	<b>Sídlo organizace</b> [redacted]	

---

Méně informací ^

<b>Oblast sociální práce</b> Sociální služby	<b>Místo výkonu práce</b> <b>Název organizace</b> Odborné sociální poradenství - Romodrom, celostátní působnost - Pobočka Střední Čechy a Praha (Středočeský kraj a Hlavní město Praha)	
	<b>Sídlo organizace</b> Adresa nebyla zveřejněna	

Obrázek 12: Detail sociálního pracovníka nebo pracovníka v sociálních službách



## Příloha 1 - Seznam obrázků

Obrázek 1: Přístup k aplikaci.....	5
Obrázek 2: Odkaz na stránce Sociální práce a sociální služby .....	6
Obrázek 3: Odkaz na stránce Sociální práce a vzdělávání .....	7
Obrázek 4: Rozcestník aplikace Databáze sociálních pracovníků .....	7
Obrázek 5: Aplikace Mapa sociálních pracovníků / pracovníků v sociálních službách .....	8
Obrázek 6: Vyhledání pracovníků .....	9
Obrázek 7: Výsledek vyhledávání pracovníků .....	9
Obrázek 8: Zobrazení výsledků na mapě .....	11
Obrázek 9: Zobrazení pracovníků na mapě .....	12
Obrázek 10: Zobrazení vybrané organizace na mapě – ze seznamu .....	12
Obrázek 11: Zobrazení vybrané organizace na mapě – z mapy.....	13
Obrázek 12: Detail sociálního pracovníka nebo pracovníka v sociálních službách.....	14